

箕郷町上芝7区画 土地利用計画図

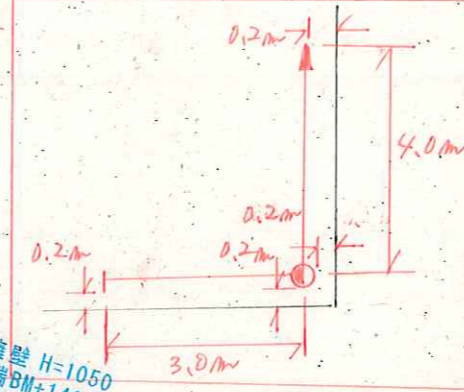
高崎市箕郷町上芝586-1

2023.1.16

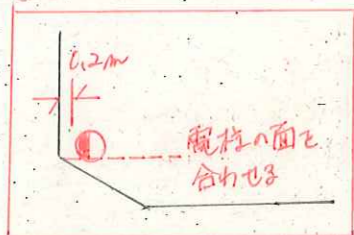
設計案(3) (1/2規)

※電柱1本・変圧1本・変線1条
を施設せしめて頂く事。
※NTT様にて変線2施設可の場合に
対応可。

③区画電柱位置図

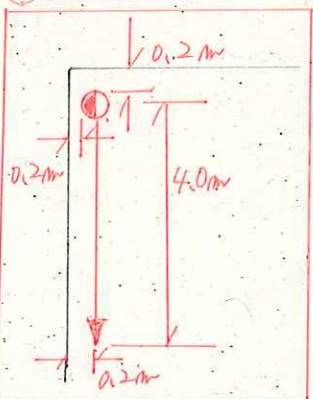


①区画電柱位置図



※電柱1本を施設せしめて頂く事。

⑥区画電柱位置図

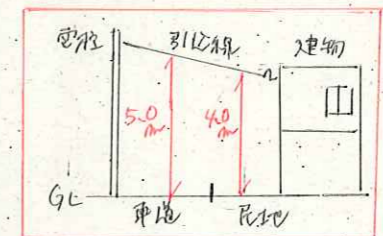


※電柱1本・変線1条を
施設せしめて頂く事。
※電柱は敷地内に施設せしめて頂く事。
地中に埋地電線を施設せしめて頂く事。
※NTT様にて変線2施設可の場合に
対応可。

※電柱・変圧・変線の施設予定位置には
水道などの他企業埋設物や雨水マスなどは
設置しないようご留意ください。

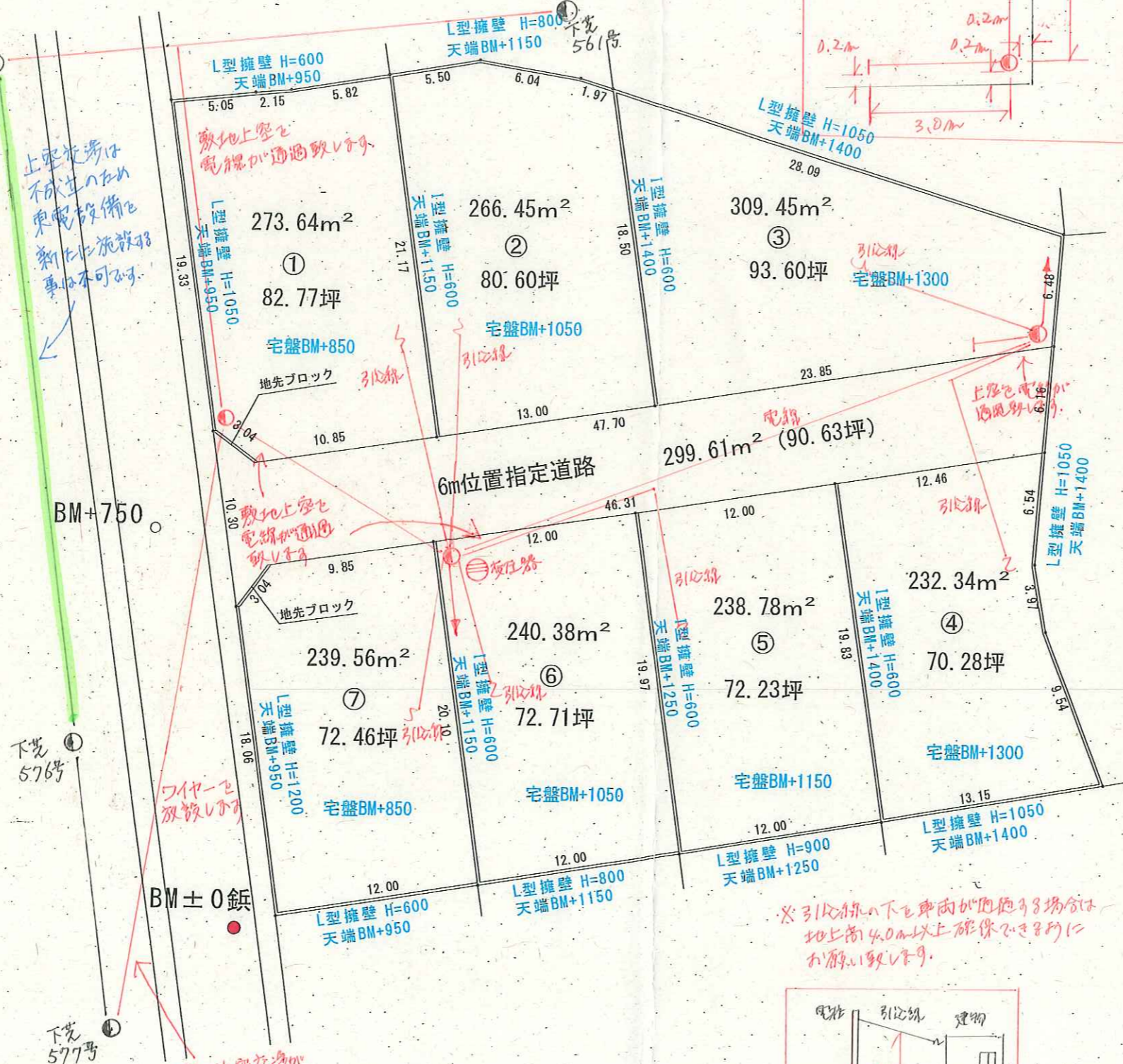
※引込線については敷地の境界線が不明な
位置へ多数の施設をご留意ください。

※①②⑤④区画の引込線は道路上空を通過する
地上高15.0m以上確保を要するようご留意ください。

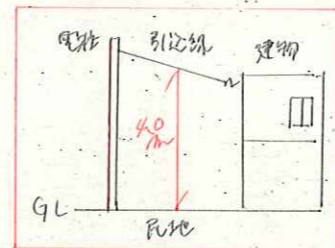


公図を元に作成
謄本面積 2089㎡ (631.92坪)

計画	土地利用計画図		
区分	区画图	縮尺	1/300
作成日	令和4年7月23日		
所在	高崎市棟高町1317番2		
作成者	(株)阿久津都市開発 県央営業所 津金		



※引込線の下地帯に埋地する場合は
地上高4.0m以上確保を要するよう
ご留意ください。



上空交渉は
不成立のため
東電設備を
新たに流線可
事は不可。

ワイヤを
敷設可。

他家の上空交渉は
必要に依り可。

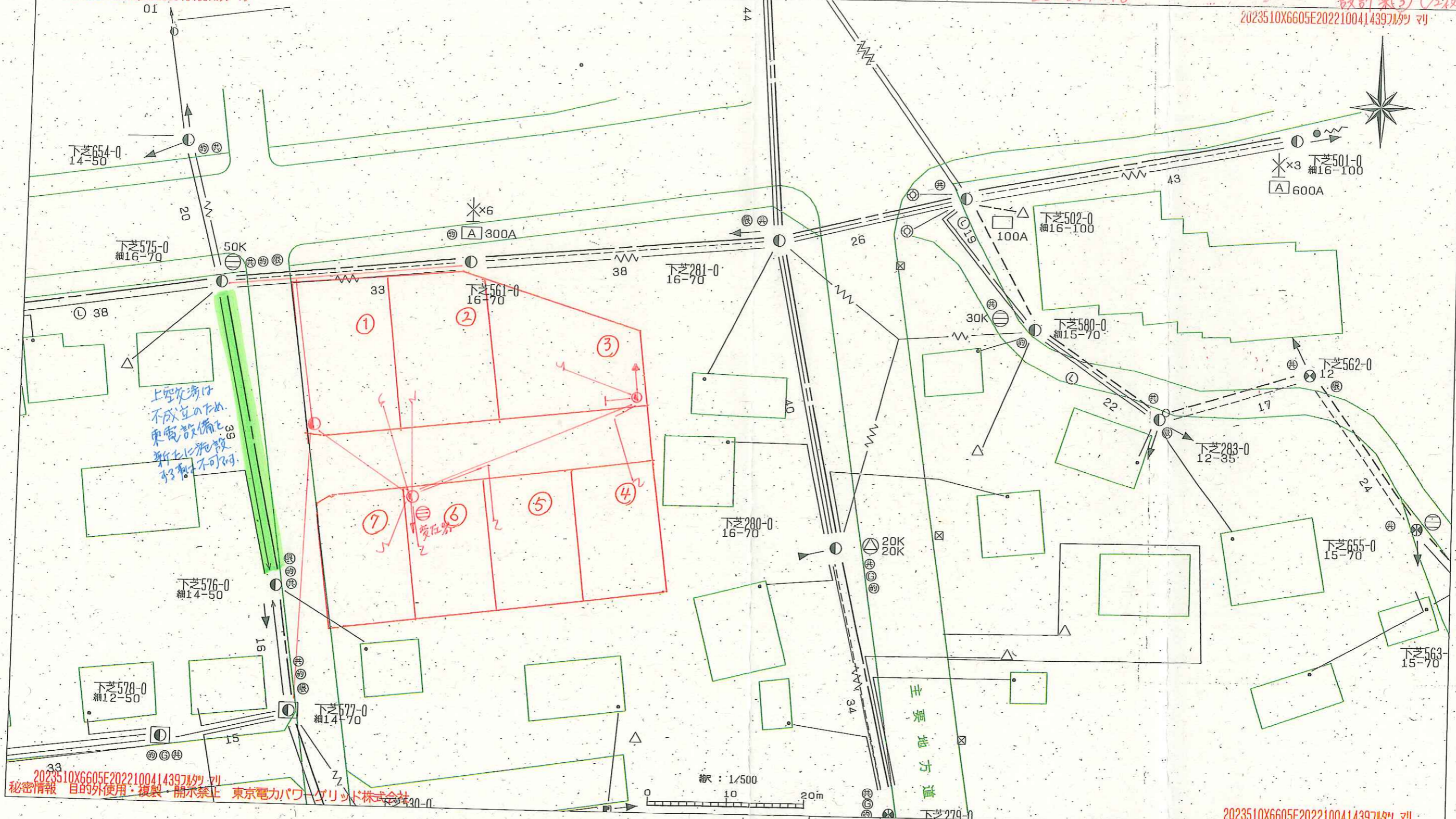


2023510X6605E2022100414397/M 列

2023.1.16

設計案(3) (2/2)

2023510X6605E2022100414397/M 列



2023510X6605E2022100414397/M 列
秘密情報 目的外使用・複製 開示禁止 東京電力パワーグリッド株式会社

縮尺: 1/500
0 10 20m

図面番号	1042094	電柱標識	2004-5770
住所	*****		
縮尺	1/500		

2023510X6605E2022100414397/M 列